



## NYERGESÚJFALU VÁROS POLGÁRMESTERE

---

**NYÍLT ÜLÉSEN tárgyalandó!**  
A határozati javaslatok elfogadásához  
egyszerű többség szükséges.

### **ELŐTERJESZTÉS** a Képviselő-testület 2017. március 30-i ülésére

**Tárgy: A Sándor patak melletti terület árvízvédelmi tervezése**

**Tisztelt Képviselő-testület!**

A 2013 évi dunai árvíz rávilágított a Sándor patak melletti terület árvízvédelmének sérülékenységre. A múlt években többször, több fórumon egyeztetünk Nyergesújfalu árvízvédelmi helyzetéről, a kritikus pontokról, és az ottani megoldási lehetőségekről. Arra az elhatározásra jutottunk, hogy a tervezést és - amennyiben szükséges - az engedélyezést ebben az évben elvégeztetnénk, hogy lássuk, mi az a minimális ám szükséges beavatkozás, ami eredményre vezetne. Felkértünk egy szaktervezőt, hogy adjon árajánlatot a tervezési munkára. Mellékeltem Boda László, a KOVIT-Terv Vízgazdálkodási, Környezetvédelmi Tervező és Építő Kft. ügyvezető tárgyi ajánlatát.

Kérem a tisztelt Képviselő-testületet az alábbi határozati javaslat elfogadására.


## Határozati javaslat:

Nyergesújfalu Város Önkormányzati Képviselő-testületének .../2017. (III.30.) Ny.Kt. határozata a Sándor patak melletti terület árvízvédelmi tervezéséhez

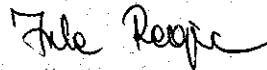
1. Nyergesújfalu Város Önkormányzati Képviselő-testülete úgy dönt, hogy a Sándor patak melletti terület árvízvédelmi tervezését elvégezteti, és forrásátcsoportosítás útján biztosít 2.499.360,-Ft összeget a „Sándor patak melletti terület árvízvédelmi tervezés” projekthez oly módon, hogy Nyergesújfalu Város Önkormányzati Képviselő-testületének az önkormányzat 2017. évi költségvetéséről és a költségvetés végrehajtásának szabályairól szóló 4/2017.(II.16.) önkormányzati rendelet 2. melléklet B. oszlop 14. sor „Tartalékok” megnevezésű előirányzatból átcsoportosít bruttó 2.499.360,- Ft összeget, 2. melléklet B. oszlop 16. sor „Beruházások” előirányzatra.
2. A Képviselő-testület felkéri a polgármestert, hogy az önkormányzat költségvetéséről szó 4/2017.(II.16.) önkormányzati rendelet (R) 15.§ szerinti módosításáig a R. 13.§-a szerinti előirányzat átcsoportosítási jogával élve biztosítsa a határozat 1.) pontja szerinti fedezetet.
3. Nyergesújfalu Város Önkormányzati Képviselő-testülete felkéri a polgármestert a szükséges intézkedések megtételére.

Felelős: Mihelik Magdolna polgármester  
Határidő: szerződéskötésre 2017. április 14.


Nyergesújfalu, 2017. március 23.

  
**Mihelik Magdolna**  
polgármester

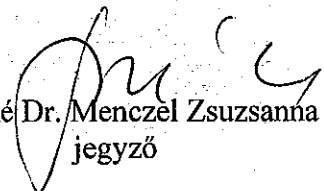
Az előterjesztést készítette:

  
Füle Regina  
műszaki ügyintéző

Az előterjesztés a szakmai követelményeknek megfelel:

  
Fekete Márton  
településfejlesztési osztályvezető

Törvényességi záradék:

  
Tóthné Dr. Menczél Zsuzsanna  
jegyző

Az előterjesztés véleményezésére a Településfejlesztési és Környezetvédelmi Bizottság, Pénzügyi Bizottság illetékes.

Az előterjesztés megtárgyalásához a jogszabályi előírásokon túl, tanácskozási joggal nem kívánok senkit meghívni.



# KOVIT-TERV

VÍZGAZDÁLKODÁSI, KÖRNYEZETVÉDELMI TERVEZŐ ÉS ÉPÍTŐ KFT.  
2890 TATA, Fazekas utca: 11.

Tel/Fax: 34/597- 368 E-mail: kovit@kovit-terv.hu Mobil: +36 30 9475 454

---

Kül- és belterületi vízrendezés, szennyvízcsatorna és ivóvízhálózat, folyókony és szilárd hulladéklerakók, rekultivációk tervezése, kivitelezése, környezetvédelmi programok és hatástanulmányok készítése.

---

Cím: **Nyergesújfalu Város Polgármesteri Hivatala**  
Településfejlesztési Osztály  
2536 Nyergesújfalu, Kossuth L. út 104 – 106  
e-mail: fekete.marton@nyergesujfalu.hu

Kelt: Tata, 2017 március 14  
Ügyintéző:

---

Tárgy: árajánlat

**Fekete Márton**

Osztályvezető Úr részére

Tisztelt **Osztályvezető Úr!**

Megtisztelő árajánlat kérésükre válaszolva, mely a Sándor patak melletti terület árvédelmének kialakítására vonatkozik, az alábbiakat szeretnénk közölni:

A Sándor patak melletti terület árvízvédelmi tervezésének tárgyában még a vízjogi engedélyezési tervdokumentáció elkészítésének megkezdése előtt szükséges **előzetes egyeztetés az ÉDUVIZIG szakembereivel**, valamint a **környező területek tulajdon viszonyait** is meg kell vizsgálni.

Ennek az az indoka, hogy az itteni állapotok miatt fennáll a szakhatósági és a tulajdonosi elutasítás veszélye. Célszerű ezt a részletes kidolgozás előtt tisztázni.

**A problémára a megoldási javaslatunk a következő:**

A véleményünk az, hogy a Dunával párhuzamosan kell megfelelő hosszúságban és magasságban egy töltést kialakítani egészen a Sándor patakig.

A Sándor patakkal párhuzamosan a ZOLTEK oldalsó bejáratáig épülne meg a másik töltés szakasz, természetesen az előzővel egybefüggően.

A bejáró áteresznél egy lezárást kell kiépíteni, azért, hogy a megemelkedett Duna vize a Sándor patak mederében ne tudjon továbbra is visszamenni a belterület felé.

Ezzel a műtárgyakkal az árvizet már a Duna mederben tartjuk.

A Sándor patak vizét lezárt zsilip esetén már csak szivattyúval lehet átemelni a Dunába.

A patak mellett ezért egy szivattyú állást is kell kialakítani az átemelő szivattyú részére.

A zsilip feletti meder szakaszon a Sándor patak medrét fel kell bővíteni egy zápor tározó tér kialakítása céljából.

Az, hogy a fentiek hogyan valósíthatók meg, és a létesítmény mekkora területeket érint, és ott milyen építési forma javasolható, egy részletes **geodéziai méréssel** tárható fel.

Ez alapján már elkészíthető az engedélyezési terv vázlat szinten, ami már megmutatja a megoldás lényeges paramétereit, megjelenési formáját.

A már így elkészített anyagot be kell mutatni a terület tulajdonosainak is, mert az engedélyezési eljáráshoz a létesítménnyel érintett terület tulajdonosainak írásbeli hozzájárulását is be kell szerezni.

Az engedélyezési tervdokumentációt részletesen az ÉDUVIZIG szakembereivel folyamatosan egyeztetve dolgoznánk ki.

Egy ilyen létesítményt bele kell illeszteni a Duna árvíz-védelmi rendszerébe, ami a szakhatóságokkal csak igen nehézkesen és lassan lehet elfogadtatni. Több szakmai előírást is össze kell hangolni, ez felettébb időigényes feladat, ezért csak viszonylag hosszú idő alatt lehet elkészíteni az anyagot.

**A tervezési munkát azonban minél előbb el kell kezdeni**, mivel a cserjék, fák lombkoronája nagymértékben akadályozza a terület geodéziai felmérését.

A javasolt megoldás szerinti kidolgozást a mellékelt „tervezési díjkalkuláció” alapján

**1 968 000,- Ft + 531 360,- Ft Áfa, = 2 499 360,- Ft bruttó**

összegért tudjuk elvállalni.


Árajánlatunk az esetlegesen szükséges talajmechanikai vizsgálatot nem tartalmazza.

A munka átfutási ideje – a szerződés aláírásától számított- kb. 6 hónap (az egyeztetések időigénye miatt).

Ha ajánlatunkat el tudják fogadni, kérjük, hogy mielőbb szíveskedjenek írásbeli megrendelést küldeni.

Amennyiben szükségesnek találják, további egyeztetésre, megbeszélésre, készséggel állunk rendelkezésükre!

Tisztelettel:



Boda László

## Tervezési díj kalkuláció

### Munka megnevezése:

Nyergesújfalu, Sándor patak melletti terület  
árvédelmi töltés építése

Dátum:2017 március 14

### Megrendelő:

Nyergesújfalu város Önkormányzata

### Készítette:

KOVIT-TERV Kft

Tervezési munkarész	Mennyiség	Mennyiségi egység	Egység ár (nettó Ft)	Összesen (nettó Ft)
Geodéziai felmérés	1	db	200 000	200 000
Talajmechanikai szakvélemény	0	fm	0	0
Talajvédelmi terv (humusz mentési terv)	1	db	200 000	200 000
Környezeti hat. vizsgálat (zaj)	0	db	0	0
Környezeti hat. vizsgálat (diffúzió)	0	db	0	0
Egyeztetések	6	mérnöknap	80 000	480 000
Engedélyezési tervdokumentáció	11	mérnöknap	80 000	880 000
Kiviteli tervdokumentáció	1	mérnöknap	80 000	80 000
Költségvetés, méret és mennyiség szám.	1	mérnöknap	80 000	80 000
Sokszorosítás	12	példány	4 000	48 000
<b>Összesen:</b>				<b>1 968 000</b>