

Nyergesújfalu Város Önkormányzati Képviselő-testületének 11/2015. (X.30.) számú rendelete a Nyergesújfalu Helyi Építési Szabályzatáról és Szabályozási Tervéről szóló 17/2008.(V.30.) számú rendelet módosításokkal történő egységes szerkezetbe foglalásáról szóló 1/2014.(II.4.) önkormányzati rendelet módosításáról


Nyergesújfalu Város Önkormányzati Képviselő-testülete az épített környezet alakításáról és védelméről szóló 1997. évi LXXVIII. törvény 62. § (6) bekezdés 6. pontjában kapott felhatalmazása alapján, az Alaptörvény 32. cikk (1) bekezdés a) pontjában meghatározott feladatkörében eljárva a következőket rendeli el:


- 1.§ A Nyergesújfalu Helyi Építési Szabályzatáról és Szabályozási Tervéről szóló 17/2008.(V.30.) számú rendelet módosításokkal történő egységes szerkezetbe foglalásáról szóló 1/2014.(II.4.) önkormányzati rendelet (a továbbiakban: Rendelet) mellékleteit képező bel- és külterületi szabályozási terve az e rendelet 2. számú mellékletét képező 4/a. és 4/b. számú tervlapokkal kiegészül.
- 2.§ A Rendelet 2. sz. melléklete helyébe e rendelet 1. számú melléklete lép.
- 3.§ E rendelet a kihirdetésétől számított 30. napon lép hatályba, és az azt követő napon hatályát veszti.


Mihelik Magdolna
polgármester


Tóthné Dr. Menczel Zsuzsanna
jegyző

A rendeletet 2015. október 30. napján kihirdettem.


Tóthné dr. Menczel Zsuzsanna
jegyző



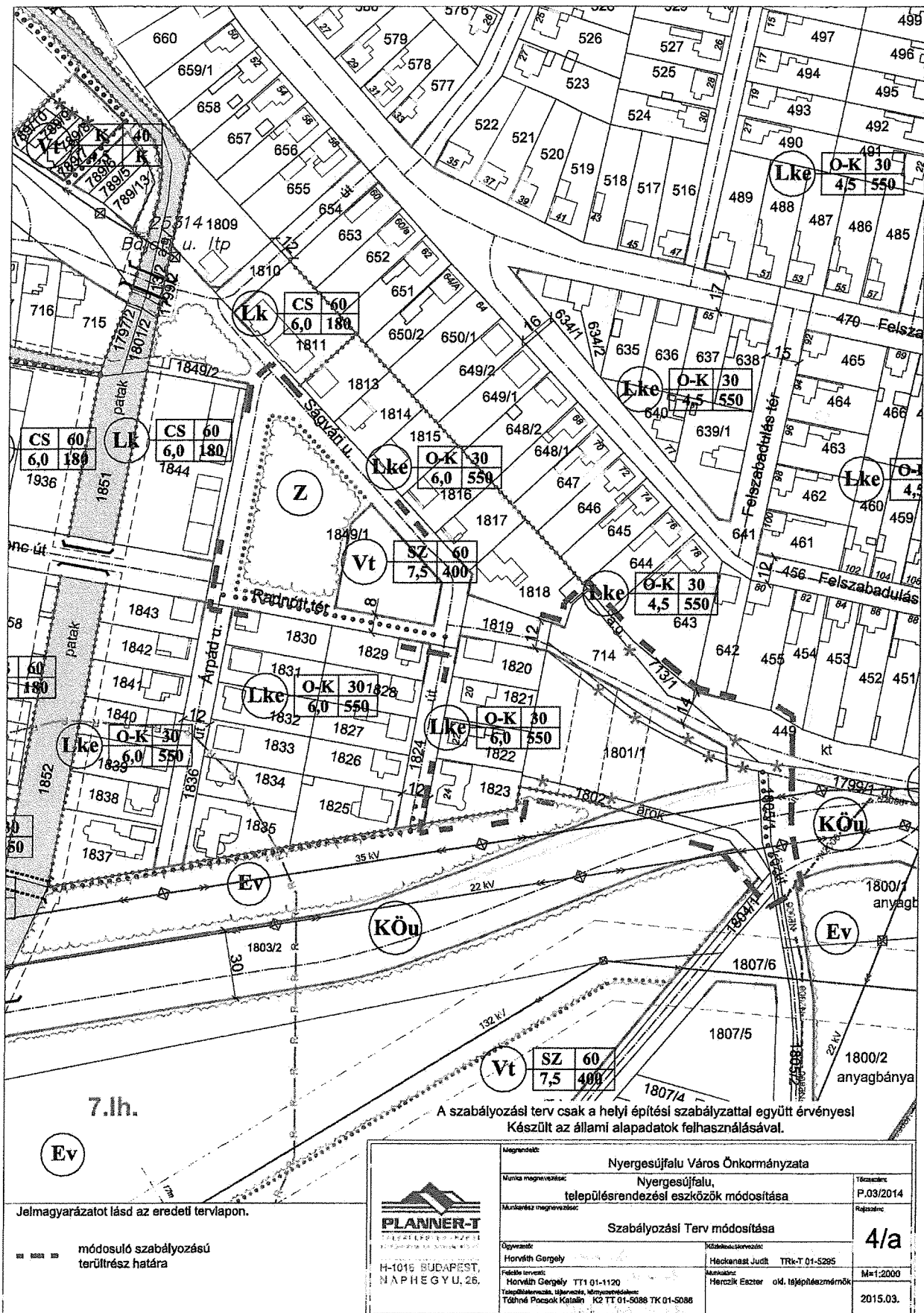
1. számú melléklet

„2. sz. melléklet

A Nyergesújfalu közterületén belüli közutak tervezési kategóriák szerinti besorolása (ÚT 2-1.201):

1. 10 sz. országos főút: K.III.A., B.III. a-C.,
2. 1125j. Bajótra vezető országos mellékút: K.V.B., B.V. c-C.,
3. 11334j. vasútállomási hozzájáró út: B.V. d-C.,
- 3a. városi elkerülő út: B.V. c-B.,**
4. helyi gyűjtőutak (Tó u. - Felszabadulás u., Viscosa-telep feltáró útja - Rákóczi F. u., Jókai utca, Váci Mihály u. - Kölcsey u., Eternit telepi gyűjtőút (Hullám u.-Babits u.-Óvoda u., Ipari park észak-déli gyűjtőútja): B.V. c-C
5. helyi külterületi utak: K.VI.
6. kiszolgálóutak: B.VI. d-C.,
7. kerékpárutak: K.VII., B.VII.,
8. önálló gyalogutak: K.VIII., B.VIII.”


2. számú melléklet

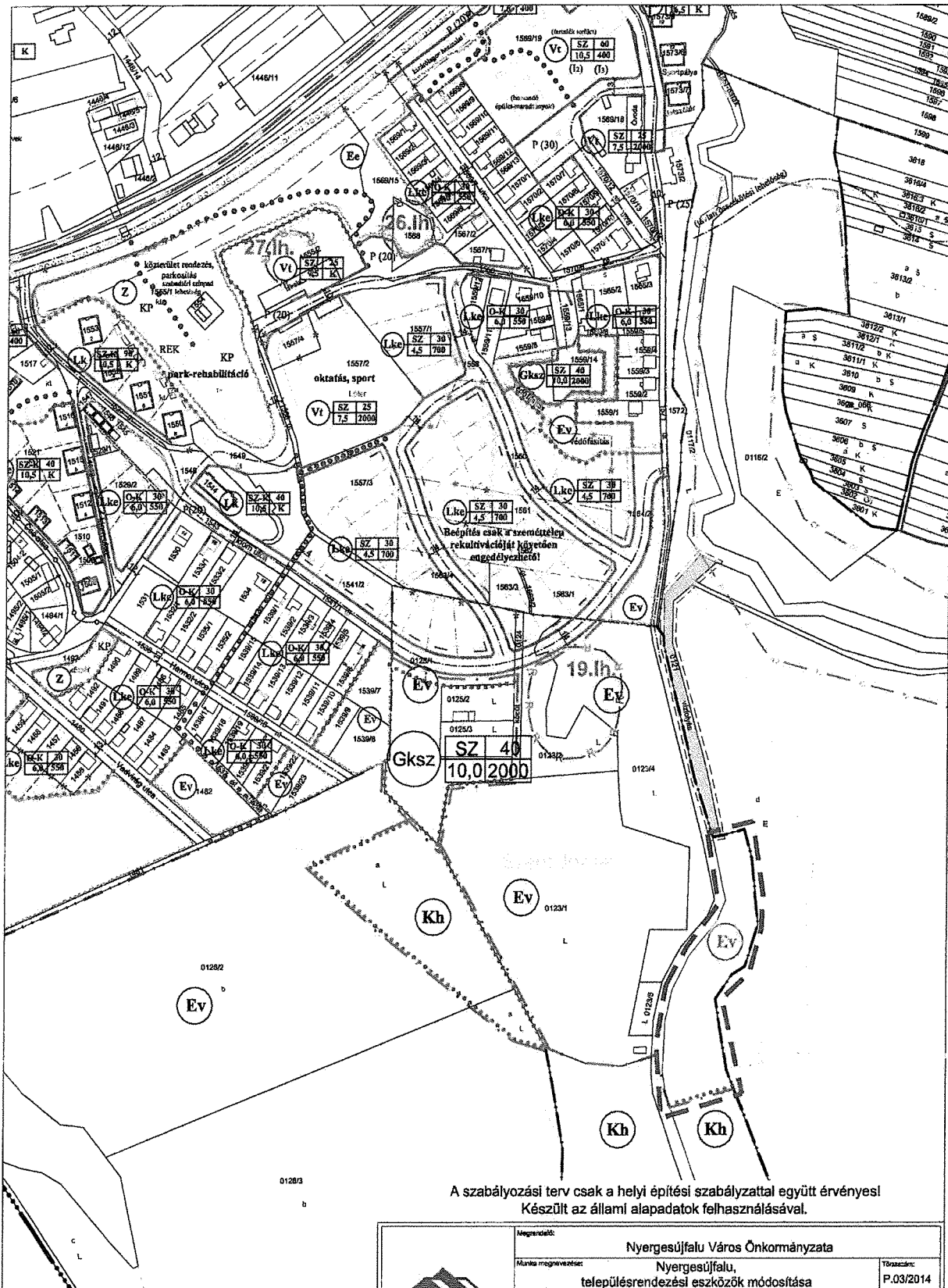


A szabályozási terv csak a helyi építési szabállyal együtt érvényes!
Készült az állami alapadatok felhasználásával.

Jelmagyarázatot lásd az eredeti terviapon.


módosuló szabályozású terület rész határa

		Nyergesújfalu Város Önkormányzata	
Munka megnevezése:		Nyergesújfalu, településrendezési eszközök módosítása	
Munkatárs megnevezése:		Szabályozási Terv módosítása	
Összevont:		Készítéskészítők:	
Horváth Gergely		Heckenast Judit TRK-T 01-5285	
Feladók neve:		Munkatárs:	
Horváth Gergely TT1 01-1120		Horváth Eszter old. tájépítéskészítő M=1:2000	
Tájékoztató:		2015.03.	
Tóthné Papp Katalin K2 TT 01-5088 TK 01-5088			



A szabályozási terv csak a helyi építési szabállyal együtt érvényes!
Készült az állami alapadatok felhasználásával.

----- módosuló szabályozású terülrész határa
----- ökológiai folyosó

 H-1016 BUDAPEST, NAPHEGY U. 26.	Nyergesújfalu Város Önkormányzata		Tervezési:
	Munka megnevezése: Nyergesújfalu, településrendezési eszközök módosítása		P.03/2014
	Munkarész megnevezése: Szabályozási Terv módosítása		Rajzszám:
	4/b		M:1:4000
Órvezető: Horváth Gergely	Közelítőtervezés: Hackenast Judit TRK-T 01-5285	Munkatárs: Hertzik Eszter okl. tájépítésszervező	2015.03.
Feladók: Horváth Gergely TT1 01-1120	Településrendezési, tervezési, környezeti feladatok: Tóthné Pocsok Katalin K2 TT 01-5089 TK 01-5086		